



**HONORABLE CONCEJO DELIBERANTE  
MUNICIPALIDAD DE LA CIUDAD DE CORRIENTES**  
"AÑO DEL BICENTENARIO DE LA AUTONOMÍA DE LA PROVINCIA DE CORRIENTES  
Y DE SU PRIMER REGLAMENTO CONSTITUCIONAL PROVISORIO"

Corrientes, **27 DIC 2021**

**ORDENANZA N° 7151**

**VISTO:**

La Ordenanza N° 6967/20, Ordenanza N° 6525/16 (Código Fiscal), y lo dispuesto en el Artículo 29° Inciso 57) y Artículo 94° de la Carta Orgánica Municipal (COM) que, entre otras atribuciones y deberes, encomienda al Honorable Concejo Deliberante (HCD) la tarea de Aprobar la Ordenanza Tarifaria elevada por el Departamento Ejecutivo Municipal (DEM); Y

**CONSIDERANDO:**

Que, resulta necesario adecuar el valor de los tributos establecidos.

Que, para llevar adelante los distintos emprendimientos e inversiones que desarrolla el Municipio resulta de vital importancia adecuar la política de recursos del Municipio a los fines de atender los gastos que demandan la prestación de los servicios municipales.

Que, la COM faculta al DEM a presentar Proyecto de Ordenanza Tarifaria.

Que, debido al incremento en los costos de los Servicios Públicos prestados por el Municipio y absorbidos estos con recursos propios.

**POR ELLO:**

**EL HONORABLE CONCEJO DELIBERANTE  
DE LA CIUDAD DE CORRIENTES  
SANCIONA CON FUERZA DE ORDENANZA**

**"Actualización Tarifaria"**

**ARTÍCULO.-1°:** APRUEBA la actualización Tarifaria de acuerdo a lo dispuesto en el Artículo 29° Inciso 57) y Artículo 94° de la Carta Orgánica Municipal.

**ARTÍCULO.-2°:** DEROGA toda otra norma que se oponga a la presente.



**HONORABLE CONCEJO DELIBERANTE  
MUNICIPALIDAD DE LA CIUDAD DE CORRIENTES  
"AÑO DEL BICENTENARIO DE LA AUTONOMÍA DE LA PROVINCIA DE CORRIENTES  
Y DE SU PRIMER REGLAMENTO CONSTITUCIONAL PROVISORIO"**

.2//

Corrientes, 27 DIC 2021


**ORDENANZA N° 7151**


**ARTÍCULO.-3º:** LA presente Ordenanza será refrendada por el Secretario del Honorable Concejo Deliberante.


**ARTÍCULO.-4º:** REMITE la presente al Departamento Ejecutivo Municipal para su promulgación.

**ARTÍCULO.-5º:** REGÍSTRESE, COMUNÍQUESE, PUBLÍQUESE Y ARCHÍVESE.

DADO EN EL RECINTO DEL HONORABLE CONCEJO DELIBERANTE DE LA CIUDAD DE CORRIENTES A LOS VEINTISIETE DÍAS DEL MES DE DICIEMBRE DEL AÑO DOS MIL VEINTIUNO

  
Dr. FABRIZIO ABEL SARTORI  
SECRETARIO  
Honorable Concejo Deliberante  
Ciudad de Corrientes



  
ALFREDO OSCAR VALLEJOS  
Presidente  
Honorable Concejo Deliberante  
Ciudad de Corrientes



**HONORABLE CONCEJO DELIBERANTE**  
**MUNICIPALIDAD DE LA CIUDAD DE CORRIENTES**  
"AÑO DEL BICENTENARIO DE LA AUTONOMÍA DE LA PROVINCIA DE CORRIENTES  
Y DE SU PRIMER REGLAMENTO CONSTITUCIONAL PROVISORIO"

..3//

Corrientes, **27 DIC 2021**

ORDENANZA N° **7151**

**PARTE GENERAL**

**DISPOSICIONES GENERALES**  
**ÁMBITO DE APLICACIÓN**

**ARTÍCULO.-1°:** APRUEBA la actualización Tarifaria que fija alícuotas y aforos para el cobro de Impuestos, Tasas y Contribuciones Municipales conforme lo establece el Artículo 1° del Código Fiscal, la que regirá a partir del 1 de enero del Año 2022.

**ARTÍCULO.-2°:** DETERMINA la siguiente zonificación y categorización comprendida por los barrios y/o asentamientos y/o delimitaciones y/o tramos de calles, a los efectos del cobro de los Tributos establecidos en los Títulos I, II, X, XI y XVIII del Libro II del Código Fiscal de la Municipalidad de la Ciudad de Corrientes.

**ZONA 1**

**Área comprendida por los Barrios:**

- Camba Cuá
- Pedro Ferré
- Deportes
- La Cruz
- La Rosada
- Centro
- Libertad
- Aldana
- Nuestra Sra. de la Pompeya, (al Sur de Av. Gobernador Ruíz)
- Yapeyú
- Berón de Astrada
- Residencial Santa Rosa. (Excluidos los Monoblocks).
- Belgrano
- Cacique Canindeyú (al Oeste de Av. El Maestro y Norte calle Santa Cruz)



**HONORABLE CONCEJO DELIBERANTE**  
**MUNICIPALIDAD DE LA CIUDAD DE CORRIENTES**  
"AÑO DEL BICENTENARIO DE LA AUTONOMÍA DE LA PROVINCIA DE CORRIENTES  
Y DE SU PRIMER REGLAMENTO CONSTITUCIONAL PROVISORIO"

..4//

Corrientes,

**27 DIC 2021**

ORDENANZA Nº **7151**

Frente sobre:

- Av. Gobernador Juan Pujol (ambas aceras) entre Av. Juan Torres de Vera y Aragón y Av. Ayacucho.
- Av. Artigas (ambas aceras) entre Av. Ayacucho y Av. Pedro Ferré.
- Av. Pedro Ferré (ambas aceras) entre Av. Artigas y España.
- Av. 3 de Abril (ambas aceras) entre España y Av. Costanera.
- Av. Independencia (ambas aceras) incluida Rotonda Virgen de Itatí.
- Av. Maipú del 0 hasta Alta Gracia.
- Calle Ciudad de Arequipa desde Av. Tte. Ibáñez hasta calle Cosquín
- Av. Costanera Sur Juan Pablo II.

ZONA 2

Área comprendida por las calles:

- Estados Unidos (acera impar) entre Av. Armenia y Av. Presidente Dr. R. Alfonsín (ex Av. Centenario)
- Sicilia (entre Granada y Murcia), Murcia (entre Sicilia y Argerich), Argerich (entre Murcia y Madrid), Madrid (entre Argerich y Eva Perón), Eva Perón (entre Madrid y Granada), Granada (entre Eva Perón y Sicilia)
- Josefina Contte, Las Dalias, Amado Puyau y Las Margaritas
- Santa Cruz, Av. La Paz y Av. Patagonia

Área comprendida por los Barrios:

- San Benito
- San Martín
- Sur
- Santa Rosa
- Bancarios
- Ex Aero Club
- Galván (al Oeste de Pago Largo, Díaz de Vivar y Viamonte)
- Arazaty
- Luz y Fuerza
- Codepro
- Ciudad de Arequipa



**HONORABLE CONCEJO DELIBERANTE**  
**MUNICIPALIDAD DE LA CIUDAD DE CORRIENTES**  
"AÑO DEL BICENTENARIO DE LA AUTONOMÍA DE LA PROVINCIA DE CORRIENTES  
Y DE SU PRIMER REGLAMENTO CONSTITUCIONAL PROVISORIO"

..5//

Corrientes, **27 DIC 2021**

**ORDENANZA N° 7151**

Frente sobre:

- Av. Presidente Dr. R. Alfonsín (ex Av. Centenario) hasta calle Río Juramento
- Av. Cazadores Correntinos.
- Av. Pte. Nicolás Avellaneda
- Av. Pte. Gral. Juan D. Perón
- Av. Chacabuco
- Av. Juan Ramón Vidal hasta Av. Cazadores Correntinos.
- Av. Armenia hasta calle Martín Fierro.
- Av. Maipú desde la calle Alta Gracia hasta Ruta Nacional N° 12.
- Calle Güemes desde Av. Presidente Dr. R. Alfonsín (ex Av. Centenario) hasta Av. Cazadores Correntinos
- Calle Tacuarí desde Av. Presidente Dr. R. Alfonsín (ex Av. Centenario) hasta Av. Cazadores Correntinos

**ZONA 3**

Frente sobre:

- Av. Presidente Dr. R. Alfonsín (ex Av. Centenario) desde calle Río Juramento hasta Ruta Nacional N° 12.
- Av. Armenia desde Martín Fierro hasta la calle Quinquela Martín.
- Av. Libertad hasta Ruta Nacional N° 12
- Ruta Provincial N° 5 desde la Rotonda de la Virgen de Itatí hasta la entrada del barrio Laguna Brava
- Ruta Nacional N° 12 desde el ingreso al asentamiento conocido como Mercedita Collantes hasta el Ingreso a Puente Pexoa

Área comprendida por los Barrios:

- Nuestra Sra. de la Pompeya, (al Norte de Av. Gdor. Ruíz.)
- Galván, delimitado por la Av. Jorge Manuel Romero, y las calles Pago Largo, Garcilazo de la Vega, Díaz de Vivar, Juan José Viamonte, Montes de Oca.
- Sargento Cabral.
- Apipé (al Este desde calle Zaragoza).
- Nueva Valencia (exceptuando el área comprendida entre las calles Josefina Contte, Las Dalias, Amado Puyau y Las Margaritas)
- Antártida Argentina



**HONORABLE CONCEJO DELIBERANTE  
MUNICIPALIDAD DE LA CIUDAD DE CORRIENTES**  
"AÑO DEL BICENTENARIO DE LA AUTONOMÍA DE LA PROVINCIA DE CORRIENTES  
Y DE SU PRIMER REGLAMENTO CONSTITUCIONAL PROVISORIO"

..6//

Corrientes,

**27 DIC 2021**

ORDENANZA N°

**7151**

- Villa Celia
- Niño Jesús
- San José.
- Universitario
- 
- Santa Teresita
- Villa Chiquita
- Santa Catalina (zona PROCREAR)
- Güemes Tradicional
- Güemes IN.VI.CO.
- Santa María
- Víctor Colas

Área comprendida por las calles:

- Aconcagua, Av. Maipú, calles Los Matacos, Los Tehuelches (exceptuando los frentistas sobre la Av. Maipú)
- Eva Perón, Ruta Nacional N°12, Av. Libertad y Calle N°43

CONJUNTOS INMOBILIARIOS

Comprende a los clubes de campo, barrios cerrados o privados, empresariales o náuticos o cualquier otro emprendimiento comercial o empresarial contemplando los elementos característicos enumerados en el Artículo 2074° del Código Civil y Comercial. (CC Y C).

CLUBES DE CAMPO y todo nuevo emprendimiento que constituya un conjunto Inmobiliario.

ZONA 4

Área comprendida por:

- Av. del San Gerónimo (acera impar) entre Av. Presidente Dr. R. Alfonsín (ex Av. Centenario) y Av. Libertad
- Ruta Nacional N° 12 (acera par) entre Av. Libertad y Av. Presidente Dr. R. Alfonsín (ex Av. Centenario).

Área comprendida por los barrios:

- Dr. Luis Leloir



**HONORABLE CONCEJO DELIBERANTE  
MUNICIPALIDAD DE LA CIUDAD DE CORRIENTES**  
"AÑO DEL BICENTENARIO DE LA AUTONOMÍA DE LA PROVINCIA DE CORRIENTES  
Y DE SU PRIMER REGLAMENTO CONSTITUCIONAL PROVISORIO"

..7//

Corrientes,

**27 DIC 2021**

ORDENANZA N°

**7151**

- Ciudad de Estepa
- Dr. Nicolini
- Malvinas Argentinas
- Cristóbal Colón
- Bañado Norte
- Plácido Martínez
- Pujol
- Madariaga
- San Gerónimo
- 17 de Agosto
- Progreso
- Las Rosas
- República de Venezuela
- 9 de Julio
- Cacique Canindeyú (al Este de Av. El Maestro).
- Hipódromo exceptuando área comprendida por las calles:
- Estados Unidos (acera impar) entre Av. Armenia y Av. Presidente Dr. R. Alfonsín (ex Av. Centenario).

Frente sobre:

- Cuba entre Av. Pte. Arturo Frondizi y calle Trento
- Calle Turín desde San Francisco de Asís hasta Palermo
- Calle Nápoles desde Palermo hasta Cuba
- Av. del IV Centenario desde Av. Tte. Ibáñez hasta Iberá
- Calle Ibera desde José Ramón Vidal hasta Av. El Maestro
- Ciudad de Arequipa desde Cosquín hasta Iberá

ZONA 5

- Área comprendida por los Barrios:
- Villa Patono
- Juan XXIII
- Pío X
- 3 de Abril
- Independencia
- Alta Gracia
- Nuestra Señora de Guadalupe
- San Antonio



**HONORABLE CONCEJO DELIBERANTE**  
**MUNICIPALIDAD DE LA CIUDAD DE CORRIENTES**  
"AÑO DEL BICENTENARIO DE LA AUTONOMÍA DE LA PROVINCIA DE CORRIENTES  
Y DE SU PRIMER REGLAMENTO CONSTITUCIONAL PROVISORIO"

..8//

Corrientes,

**27 DIC 2021**

**ORDENANZA N°**

**7151**

- Concepción
- Tambor de Tacuarí
- Colombia Granaderos
- Ayuda Mutua
- Primera Junta
- Unión
- San Marcos
- Itatí
- Anahí
- Industrial
- Lomas del Mirador
- Sor María Asunta Pittaro.
- Parque Balneario Molina Punta B
- Molina Punta
- Collantes
- Popular
- Cichero
- Quinta Ferré
- Virgen de los Dolores
- Juan de Vera
- San Marcelo
- Pueblito Buenos Aires
- Villa Raquel
- Apipé (al Oeste desde calle Zaragoza).
- Nueva València (al Este de calle Las Dalias).

Y todo otro Complejo/Grupo de Viviendas del IN.VI.CO. Que no sea considerado en una zona superior a la zona 5.

**ZONA 6**

**Área comprendida por los Barrios:**

- Villa Ongay
- Paloma de la Paz
- Irupé
- San Jorge
- Ciudades Correntinas